

# APORTACIÓ AL CONEIXEMENT ESPELEOLÒGIC DEL CAP DES PINAR A ALCÚDIA (Mallorca)

per Román SUÁREZ LANTARÓN  
del Grup d'Espeleologia de Badalona (G.E.B.)

## Summary

We show five unknown cavities. These cavities were explored and topographed by the author for 1980-81. During this time he did the militar service in the Alcúdia base.

The cavities are in the militar zone called Cap des Pinar, into the municipal district of Alcúdia (Balears).

## Résumé

Nous montrons cinq cavités inédites, explorées et topographiées par l'auteur dans les années 1980-81. Dans cette époque il fit le service militaire à la base d'Alcúdia.

Les cavités se trouvent à la zone militaire de Cap des Pinar, Alcúdia (Balears).

## Antecedents

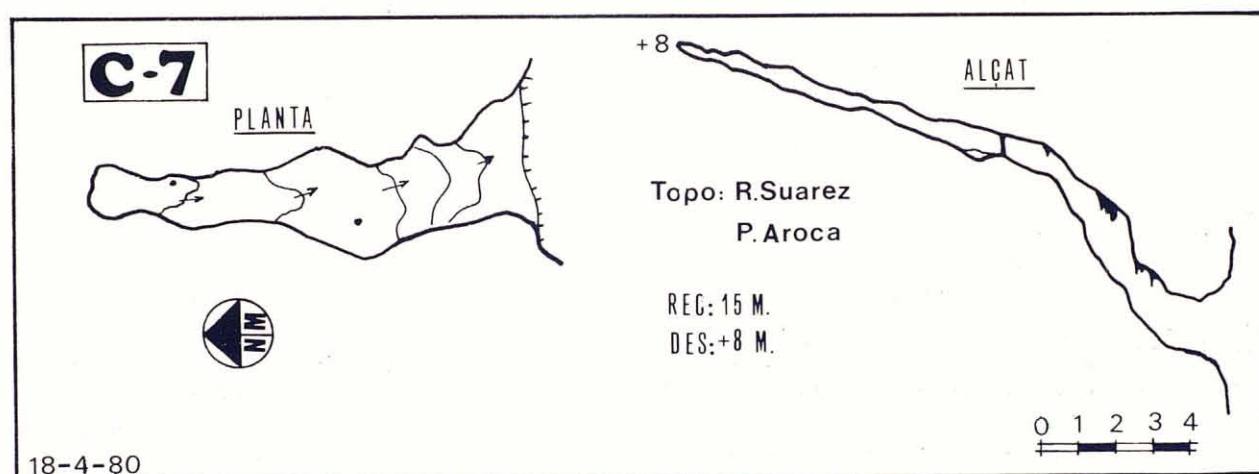
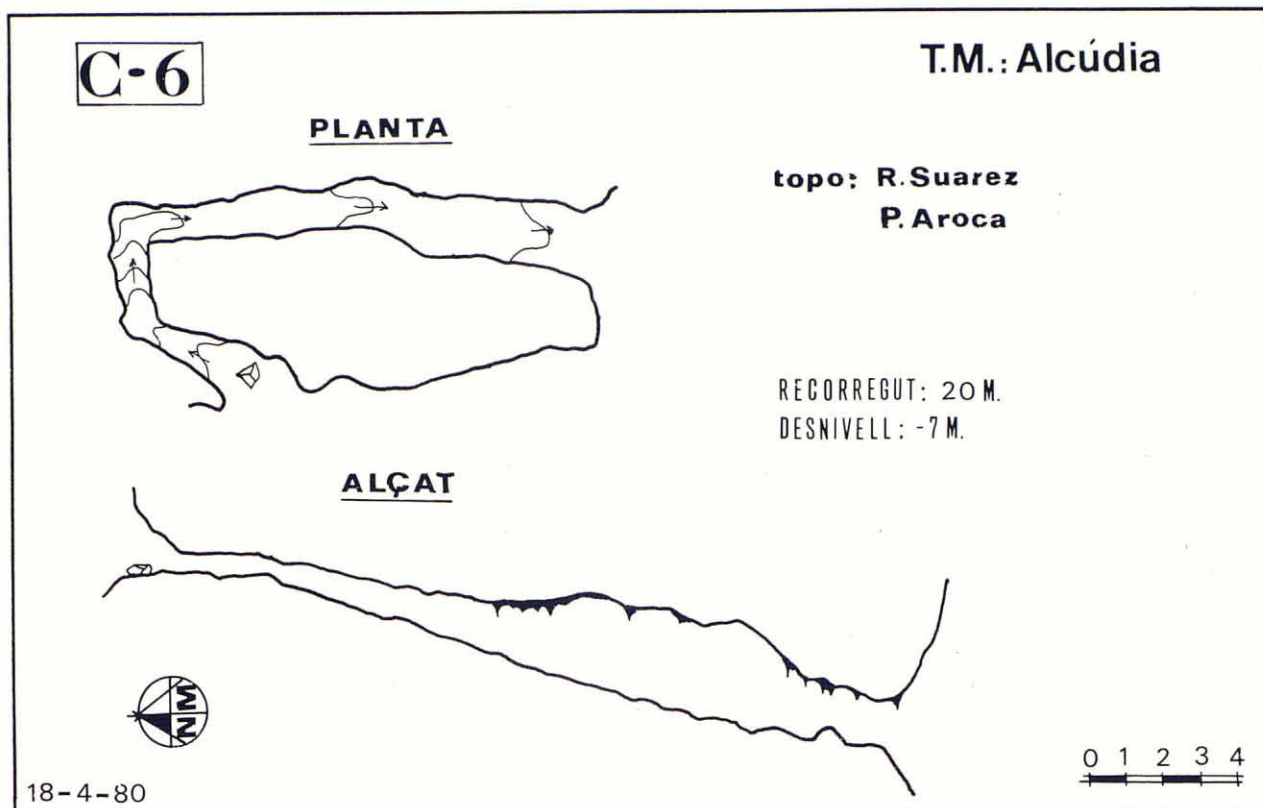
La zona del Cap des Pinar va ser visitada per espeleòlegs del grup barceloní G.G.G. els anys 1965, 1970 i 1971. Aquest grup va explorar i topografiar les cavitats C-1, C-2, C-3, C-4 i C-5. Desgraciadament les dades d'aquestes cavitats resten perdudes, a més a més no he pogut localitzar les seves boques degut a l'espès de la vegetació existent a la contrada. Al 1973 el G. E. Fosquers explora quatre cavitats: La Cova de Reganots (sin.: Cova del Telèmetre), el Forat des Microgours, el Forat des Pinot i la Cova Gran des Cap

Pinar. Aixecant topografia de Reganots i Microgours (ESCUADERO, 1974).

Al 1980 i 1981, i amb motiu de fer el servei militar a la Base d'Alcúdia vaig tenir accés a la zona, ja que és recinte militar, vaig trobar i topografiar les cavitats C-6, C-7, C-8, C-9, C-10 i C-11, constatant l'existència de més cavitats que es van quedar sense explorar. D'aquestes cavitats catalogades destaca la C-9 o Covota de Sa Penya Roja (sin.: Cova Eddy) amb un desnivell de 139 m i un recorregut de 703 m (TRIAS, 1986).

### Catàleg de cavitats

		<i>Desnivell</i>	<i>Recorregut</i>
C-1.	Sense dades.	C-6.	-7 m 20 m
C-2.	Sense dades.	C-7.	+8 m 15,3 m
C-3.	Sense dades.	C-8.	-14,5 m 18 m
C-4.	Sense dades.	C-9.	138,6 m 703 m
C-5.	Sense dades.	C-10.	+29 m 225 m
		C-11.	+10 m 247 m



## Descripció de les cavitats

**C-6:** Es tracta d'una petita cova amb algunes formacions i dues boques.

**C-7:** Cavitat ascendent que puja fins +8 m.

**C-8:** Ací tenim un forat amb un pou únic per on arribem fins a -14,5 m.

**C-9:** Sin.: Covota de Sa Penya Roja, Cova Eddy.

Desn.: 138,6 m (-104 m, +34,6 m). Rec.: 703 m.

La topografia d'aquesta cavitat va ser realitzada per: E. Sans, J. M. Rico, P. Aroca i R. Suárez el 19-IV-80. J. A. E., M. Trias i R. Suárez el 12-X-80. M. P., J. S. i R. Suárez l'11-VII-81. Topografia que no adjuntem, ja



que posteriorment M. Trias, J. A. Alcover, J. Castelló i F. Comas (13-X-85) van aixecar una més completa, ja publicada en un interessant article de M. Trias de la S. E. del G. E. M. a la revista ENDINS.

És una cavitat d'interès arqueològic.

**C-10:** Cova d'àmplia entrada que va pujant fins la cota +29 m donant un recorregut còmode de 225 m.

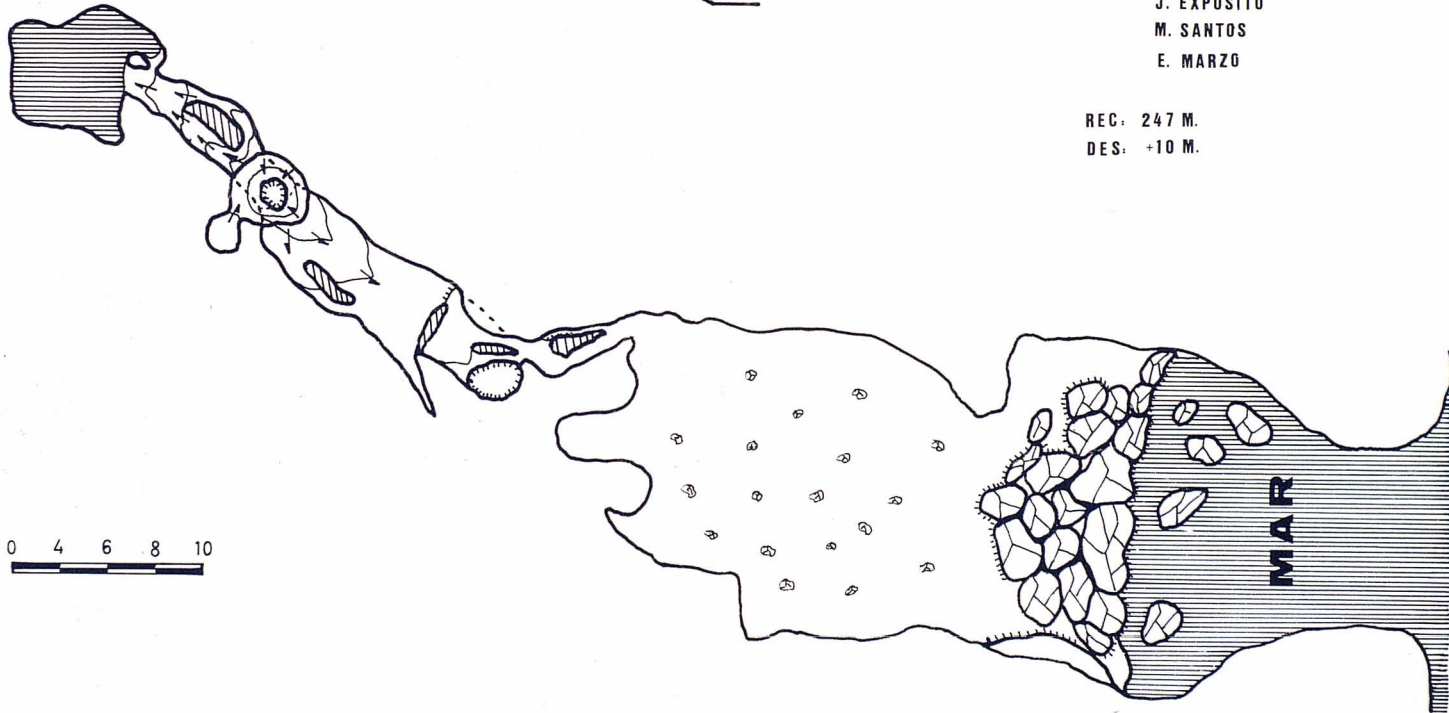
**C-11:** Sin.: Cova des Bastons. És una interessant cova amb un sífó terminal. El recorregut total dona 247 m.

C-11

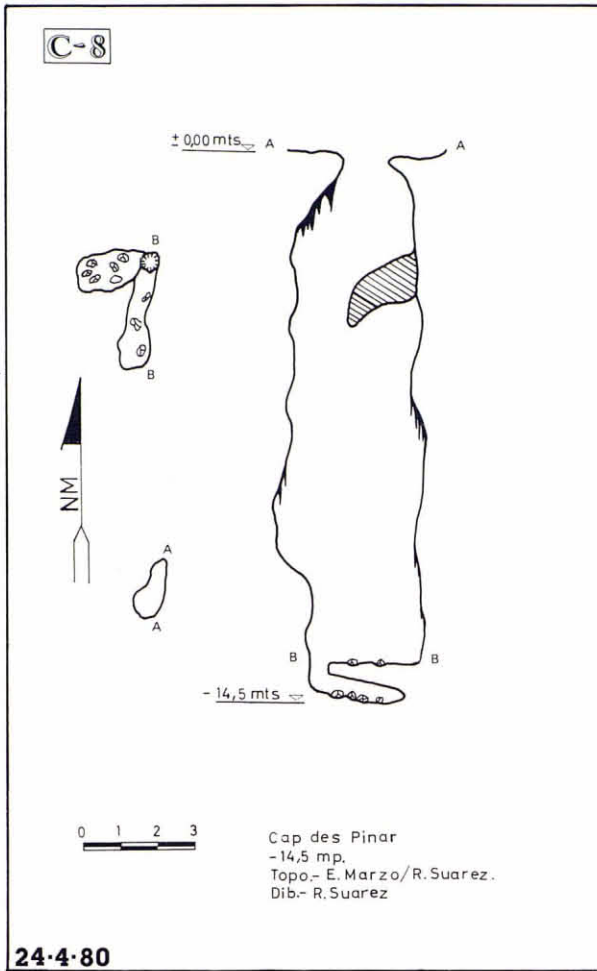


TOPO: R. SUAREZ  
J.M. GARCIA  
J. EXPOSITO  
M. SANTOS  
E. MARZO

REC: 247 M.  
DES: +10 M.



16.10.80



### Bibliografía

- SERVICIO GEOGRÁFICO DEL EJÉRCITO. Plànol 1:25.000.  
 ESCUDERO, M. (1974): «Exploración y topografía de las cavidades situadas en el Cabo Pinar». *Endins*, 1: 27-31. Palma de Mallorca.  
 TRIAS, M. (1986): «La Covota de Sa Penya Roja (Alcúdia, Mallorca)». *Endins*, 12: 13-18. Palma de Mallorca.

