

UN ENTERRAMIENTO DE EPOCA IBERO-ROMANA EN REUS

HALLAZGO. El 17 de octubre de 1959 don Ramón Ferrer Briansó tuvo la amabilidad de comunicar por escrito a nuestro padre el hallazgo que ahora es objeto de esta nota ¹.

El descubrimiento había ocurrido unos pocos días antes en terrenos de la fábrica del «Gas Reusense» y era desgraciadamente demasiado tarde para poder conocer *in situ* las circunstancias del mismo y aun para recuperar los objetos descubiertos. Los datos recogidos por el obrero Francisco Ferrer Barba confirmaron, en general, las noticias proporcionadas por el señor Ferrer Briansó; pero tampoco dicho obrero presenció personalmente la aparición y exhumación de los restos humanos y materiales arqueológicos del enterramiento; su intervención consistió en recoger un aro de bronce y algunos fragmentos óseos en los escombros procedentes de la excavación, y pudo asegurar que la orientación del esqueleto en la fosa era la de E-O. Cuando nosotros pudimos acudir al lugar del hallazgo, que fue el día 18, una gruesa capa de hormigón, plataforma de la báscula que iba a ser instalada en el indicado lugar, había ya cubierto y sellado, sobre un espesor de más de ochenta centímetros de gravas, lo que aún podía quedar del enterramiento.

El mismo día 18, el señor Ferrer Barba, por mediación de don Ramón Vilella Macaya, Consejero de la compañía Gas Reusense, entregó a nuestro padre, con destino al Museo Municipal de Reus, todo lo que obraba en su poder.

(1) «En el Gas Reusense han encontrado, en unas excavaciones, unos huesos y al final de uno de las piernas, había atado un aro de bronce; caso de interés, creo, según han dicho, lo encontró un obrero de allí y se lo llevó a su casa.» Don Ramón Ferrer, empleado del Colegio de La Salle, de Reus, director de su tuna y profesor de guitarra, se ha distinguido por sus aportaciones al Museo Municipal de Reus de noticias y materiales procedentes de la ciudad y de sus alrededores.

SITUACIÓN. La excavación que se llevó a cabo consistió en abrir una fosa de 12 m. de longitud, 3 m. de anchura y 2,60 m. de profundidad para el emplazamiento, como hemos dicho, de la nueva báscula de la fábrica de gas. El lugar elegido dista unos 5 m. de la puerta SO. o principal de la fábrica, junto a la margen izquierda de la riera de Castellvell, desde hace años colmada y convertida en Rambla de Miró y de Aragón en todo su tramo urbano, o sea desde el paraje llamado Munta-i-Baixa hasta el denominado El Molinet, situado este último, en las inmediaciones de la propia fábrica, en el sector NE. de Reus.

La orientación de la mencionada fosa, según su eje mayor, era la de NE, a SO. En el corte del terreno (fig. 1) se apreciaba de arriba




FIG. 1. Estratigrafía del yacimiento y punto del hallazgo (X).

abajo: 1) una capa de unos 0,40 m. de arcilla algo arenosa de color rojizo oscuro; 2) otra de 0,25 m. de arena y grava; 3) una capita de muy pocos centímetros de espesor, de marga calcárea blanca; 4) otro estrato igual al primero, de 0,65 m., y gravas, arenas y cantos rodados predominando los de pizarra, hasta 2,60 m.

En el fondo de la cavidad y lado SO, el más cercano a la riera, aparecieron los restos humanos que nos ocupan, pero es seguro que

quedaron otros y posiblemente el cráneo, en el seno del mismo estrato, no alcanzados por los trabajos de excavación.

El hallazgo arqueológico más próximo al que estudiamos es el de unas sepulturas de tégulas e ímbrices en el subsuelo de la casa número 18 de la carretera de Tarragona distantes al NE. unos 100 m.². A unos 300 m. al N. NE. se hallaron la *villa* y necrópolis del Hort Lluny³, y a unos 400 m., en el mismo rumbo, descubrimos los enterramientos, también de tégulas e ímbrices, del Forn del Cabalet, todavía inéditos. Creemos que al conjunto de estas localidades se debe el nombre de Vilar (*Villarius*) que recibió la partida rural en que aquéllos se hallan enclavados. En el sector S. de Reus asistimos a la afloración de una cista ibérica⁴.

MATERIALES. Únicamente un brazalete de bronce (fig. 2) perteneciente al tipo filiforme sencillo y bastante frecuente, que consiste

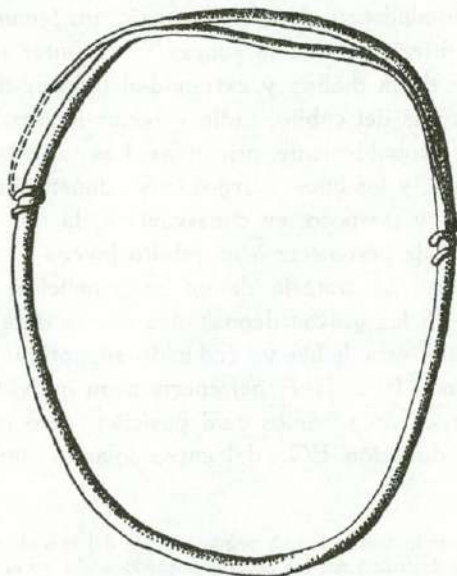


FIG. 2. Brazalete de bronce. Tam. nat.

(2) SALVADOR VILASECA: *Enterraments d'època romana a Reus i al Molar*. «Rev. Centro de Lectura», Reus, XI, 1930, 212.

(3) GUILLERMO MARÍA DE BROCA: *Reus. Etimología de su nombre. Recientes descubrimientos*. «Bol. R. Academia Buenas Letras», Barcelona, 25 (1907). ARTURO MASRIERA: *Una necrópolis romana en Reus*, «Musaeum», Barcelona (1912). R. FERRATÉ: *L'origen de Reus*, «But. Assoc. Excursionista», Reus, I (1915), 8.

(4) LUISA VILASECA. *Reus ibérico*, «Rev. Centro de Lectura», Reus, 2.ª ép., I (1952).

en un alambre enrollado en aro ultracircular con los extremos más delgados y sujetos por dos vueltas de espiral terminales. Como ocurre en muchos casos, el ejemplar reusense es más bien ovalado, pues mide 76 mm. de diámetro máximo y 64 mm. de diámetro mínimo. El espesor máximo del alambre es de 4 mm. y de algo menos de un mm. el mínimo. Pesa 13,60 gr.

Su estado de conservación es bueno; sólo carece, por deterioro anterior al hallazgo, de uno de los cabos en su porción más próxima al extremo enrollado, en una longitud de un cm. aproximadamente, y presenta una bella y uniforme pátina verde.

RESTOS ESQUELÉTICOS. Consisten, según examen realizado por mi padre, en los siguientes: «un *cúbito* y un *radio* del lado derecho faltos ambos, a igual nivel, del tercio inferior; fragmentos de un *ilion izquierdo* comprendiendo la mitad inferior de la fosa iliaca interna, la superficie auricular, la escotadura ciática mayor, la línea innominada y parte de la cavidad cotiloidea con su caja; un *fémur izquierdo* falto de extremidad inferior y con la cabeza y trócanter mayor algo destruidos, y parte de la diáfisis y extremidad inferior de un *fémur derecho*. Las fracturas del *cúbito*, *radio* y *fémur izquierdo* son antiguas, aunque no, muy probablemente, primitivas. Las superficies de inserción son bastante finas, y los huesos largos (cuya dimensión longitudinal no es dado obtener, y tampoco, en consecuencia, la talla del inhumado) dan la impresión de pertenecer a un adulto joven»⁵.

CONCLUSIONES. Se trataría de un enterramiento en fosa no revestida, abierta en las gravas depositadas por la riera del Molinet en una época en que ésta había ya reducido su antiguo cauce, a la izquierda del mismo. El cadáver pertenecía a un individuo joven, quizá mujer, colocado en no sabemos cuál posición, pero orientado probablemente en la dirección EO., del curso solar, y, también probable-

(5) Se trata, por lo tanto, de una pequeña parte del esqueleto, ignorándose si el resto del mismo fue destruido por los obreros o quedó oculto en el seno de las gravas, o si no se hallaba en el mismo lugar. En consecuencia, no puede desecharse la posibilidad de tratarse, no de un sepulcro, sino de un cadáver arrastrado y sepultado por la corriente, caudalosa en otros tiempos, según lo atestigua el espesor del depósito aluvial y, aun en tiempos más recientes, la denominación de Illa o Isla que recibía el barrio situado a la izquierda de la riera y el puente que en el siglo XIX se proyectó para unir dicho barrio a la ciudad, según planos que se conservan en el Museo de Reus, y, finalmente, la desviación de la misma a nivel del lugar llamado Munta-i-Baixa. Por otra parte, si el supuesto brazaletes se halló alrededor del extremo «final de un hueso de las piernas», según la información recogida por el señor Ferrer, es posible que fuese llevado como esclava. El diámetro de estas últimas es más o menos el mismo de los brazaletes, los cuales, según estadísticas efectuadas, eran usados casi exclusivamente por las mujeres.

mente, con la cabeza a Poniente. Esta parte del cuerpo no pudo ser observada, quedando seguramente oculta en terreno no excavado.

El brazaletes pertenece, como hemos dicho, a un tipo algo frecuente, ibérico o ibero-romano, pero de supuesto prototipo griego, y es propio del período llamado La Tène III, de la segunda edad del Hierro, que comprende desde 100 años antes de J. C. hasta la época romana imperial; pero que puede ser más antiguo. En Ampurias, por ejemplo, aparece con fibulas de La Tène II (300-100 a. J.C.). Un ejemplar en oro apareció en el poblado ibérico de Serra de l'Espasa, de Capsanes⁶.

APÉNDICE TOPOGRÁFICO. La topografía de la zona donde acaeció el hallazgo que hemos presentado, no ha variado mucho con el tiempo, incluso después de su inclusión en el perímetro urbano de Reus, y viene especialmente caracterizada, como hemos visto, por la riera de Castellvell, cuyo cauce debió ser, según ya hemos observado, bastante más ancho y profundo en la antigüedad, como lo atestiguan las tonogadas de arenas y de gravas observadas en el lugar del sepulcro. Un plano de Reus de 1631, en perspectiva caballera, nos informa de que la parte meridional del núcleo urbano de Reus no pasaba en aquellas fechas más allá del Arrabal de Robuster, a algo más de cien metros al norte del lugar de enterramiento.

En otro plano, de 1750 (46 × 38 cm.), del Museo de Reus, original de Miguel Moreno, no figura construcción alguna a la izquierda de la riera desde el «camino de Tarragona» hasta los huertos de March que se hallaban a la derecha.

Finalmente, en un plano de 1796, de 106 × 62 cm., también del Museo de Reus, del cementerio que se había proyectado construir en el propio lugar, figuran: la riera de Castellvell (fig. 3), la calle del Batán, actualmente del Almirante Vierna (5); uno de los molinos del común de Reus, llamado «El Molinet» (3), reconstruido en 1782, según reza en una bella lápida con un gran escudo, conservada en el repetido Museo, y demolido en el presente siglo, la «Resclosa» (6), y una especie de pasarela (7), en proyecto, de acceso al cementerio o «Fossar Nou» (en realidad iba a ser el tercero, exceptuando los de

(6) SALVADOR VILASECA. *Representaciones de serpientes en los poblados ibéricos del Bajo Priorato*, «Actas y Mem. de la Soc. Esp. de Antrop., Etno. y Prehist.», XXIII, 1-4, vol. de homenaje a Julio Martínez Santa Olalla. Madrid, 1948. LUISA VILASECA. *El poblado ibérico de Serra de l'Espasa (Capsanes)*, *Materiales arqueológicos*, Inst. Est. Tarraconenses «Ramón Berenguer IV», 28 (20), 1958. Ver, p. e., J. DÉCHELETTE: *Manuel d'Archéologie...* II, 3.ª p., 1914, ps. 1229-1230, fig. 520, 1 y 3. M. ALMAGRO. *Las necrópolis de Ampurias*, I. Barcelona, 1955.

apestados) que se había pensado construir en las llamadas «parades de Francesc Freixa», o sea de don Francesc Freixa y de Veciana (11), ocupadas actualmente por la Fábrica del Gas, lugar del enterramiento. A la derecha de la Riera, de la calle del Batán y del Molinet existían

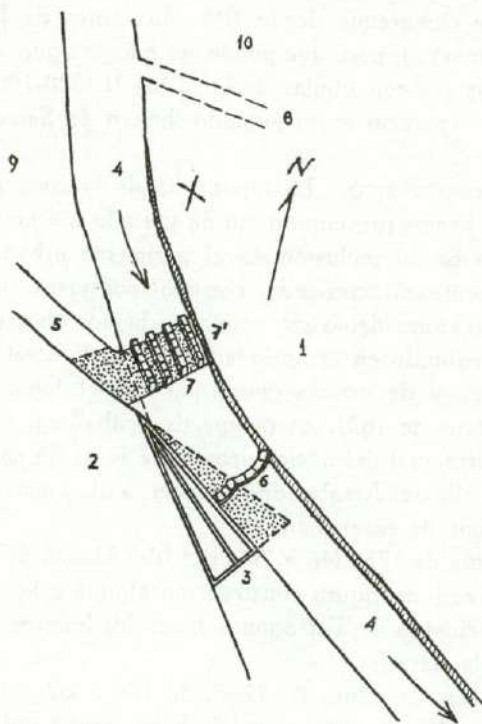


FIG. 3. Situación del hallazgo (X) y alrededores.

las fábricas (9) y los huertos (2) de March donde actualmente se halla la C.N.S. Al lado opuesto de la riera está representada la «Drecreta» (8) del antiguo camino de Tarragona. A la izquierda de ésta se hallaban unos terrenos propiedad de la familia Bofarull (10).

LUISA VILASECA DE PALLEJÁ