

Sis excursions curtes a l'entorn d'Arnes

Kildo Carreté

La vila d'Arnes compartint el veïnatge amb el Parc Natural del Port convida a conèixer aquests paratges situats al repeu del Port. Us oferim escollir entre sis itineraris per camins planers alternant amb pistes forestals on totes les cruïlles estan degudament senyalitzades mitjançant pals alts d'uns dos metres i mig, amb senyalitzacions que indiquen la distància en kms. que ens separa de la fi de l'itinerari escollit. També estan senyalitzats els recorreguts amb BTT mitjançant plaques de color verd. En tots els recorreguts a peu es troben pals indicadors a les cruïlles de camins. Aquells camins no senyalitzats només han de seguir-los els que vagin acompanyats d'un mapa de la zona i posseir alguna pràctica en recórrer el massís orogràfic del Port.

Itinerari núm. 1

Sender de Petit Recorregut (P.R.) d'Arnes al mas de Quiquet. Aquest itinerari està senya-

litat amb els colors groc-blanc (codi internacional) a les pedres del camí, i per camins estrets i pistes ens conduirà a la sortida del riu dels Estrets i tot seguit, sense deixar el veïnatge amb el riu, farem cap a la zona de pícnic del Mas de la Franqueta i Mas de Quiquet. La durada d'anada és d'unes tres hores.

Itinerari núm. 2

Arnes, font del Calvari, Mas d'Aubanell (a l'esq.), cruïlla als Biarnets a la dreta (que no s'ha de seguir), pas d'en Puig damunt del riu dels Estrets, cruïlla que cal seguir per la dreta, fins fer cap a l'acabament de la pista. Damunt nostre s'alça l'imponent mola dels Biarnets, i a l'altra vora del riu la mola del Duc. Ací s'uneix el nostre itinerari amb el P.R. que ve d'Arnes. Si voleu caminar un parell d'hores més, fareu cap a la capçalera del riu dels Estrets, al pícnic i mas de la Franqueta. El camí segueix sempre paral·lel



al riu i aviat entra al congost, després de trobar el toll Blau, un racó magnífic per prendre un bany reconfortant (a l'estiu). Tot seguit ens trobarem voltats de cingles alts d'uns 150 metres, paradís dels escaladors i en obrir-se aquesta muralla es troba un prim aqüeducte que travessa el riu. Si el seguim i continuem per aquest bonic camí (soterrada, hi ha la canalització d'aigües a Orta) farem cap al final de la caminada d'anada, i si abans volem recular amb vehicle, trobarem un gual encimentat i una petita resclosa. A l'altra vorera del camí que seguim hi ha la pista asfaltada Orta-la Franqueta. Per acabar, si una vegada arribats a l'aqüeducte no voleu seguir a la Franqueta, sense passar per l'aqüeducte seguïu avant i, en cinc minuts, fareu cap a la pista Orta-la Franqueta.

Itinerari núm. 3

Arnes, font i ermita del Calvari, baixada a la font i gual del barranquet de la Maria i coll de la Creu, on s'acaba la pista asfaltada i continua amb terra compactada. Al coll de la Creu hi menen quatre camins: el primer a l'esquerra és la carrerada reial que va al mas Nou, un recorregut amb bones vistes dels relleus del massís del Port; el segon camí és un senderet marcat en groc que, per terreny molt accidentat i rocós, s'enfila a la punta del Blau, inici del serrat de la Ballestera; el tercer camí és una pista que condueix al proper mas de la Creu i, finalment, a la dreta del tot, hi ha la pista que anem seguint des d'Arnes. Passat el coll baixa sobtadament per anar a buscar el riu Algars, a prop del pontet on el riu de les Valls conflueix amb aquest darrer. Poc abans del pontet, un petit planet amb senyals indicadores ens marca el camí per endinsar-nos a les Valls, on el riu passa entre l'altiu Molló i el conjunt rocós de la roca Grossa, roca Dreta i els faixons de la cova Cabrera, al vessant del serrat de la Ballestera. Passat el pontet, més endavant, deixem una cruïlla que fa cap a Beseit pel coll d'en Seuma. La nostra pista segueix paral·lela al riu Algars, arribant als plans del toll del Vidre, fi del nostre itinerari. Aquest bonic paratge és envoltat de cingles, tenint davant nostre la majestuosa Penya Galera, je en terreny aragonès i terme de Beseit. La pista forestal segueix endinsant-se a la recerca de la capçalera del riu Algars fins el solitari racó on es troba el mas de Pau. Del toll del Vidre al mas de Pau la pista sols és apta per passar-hi vehicles


TT, doncs cal creuar varies vegades el riu a gual. Mas de Pau és l'inici d'itineraris al coll de Monfort, Terranyes i també per anar a Beseit per al collet del Moletó de mas de Pau i riu Ulldemó.

Itinerari núm. 4

Aquesta ruta surt d'Arnes per les piscines municipals (pista asfaltada), pas del gual al barranc de la Vella, gual del pas del Sastre, al riu dels Estrets, mas de Santa Pau, pas per sota el repeu del salt del Barber, continuant fins la sortida del riu dels Estrets. Ací s'acaba la pista tenint damunt nostre les moles dels Biarnets i més enllà, separada pel riu, la roca del Duc. Aquestes dues moles rocoses senyalen l'obertura dels Estrets d'Arnes, que han donat nom al riu. Si es vol continuar riu amunt, consulteu l'itinerari núm. 2.

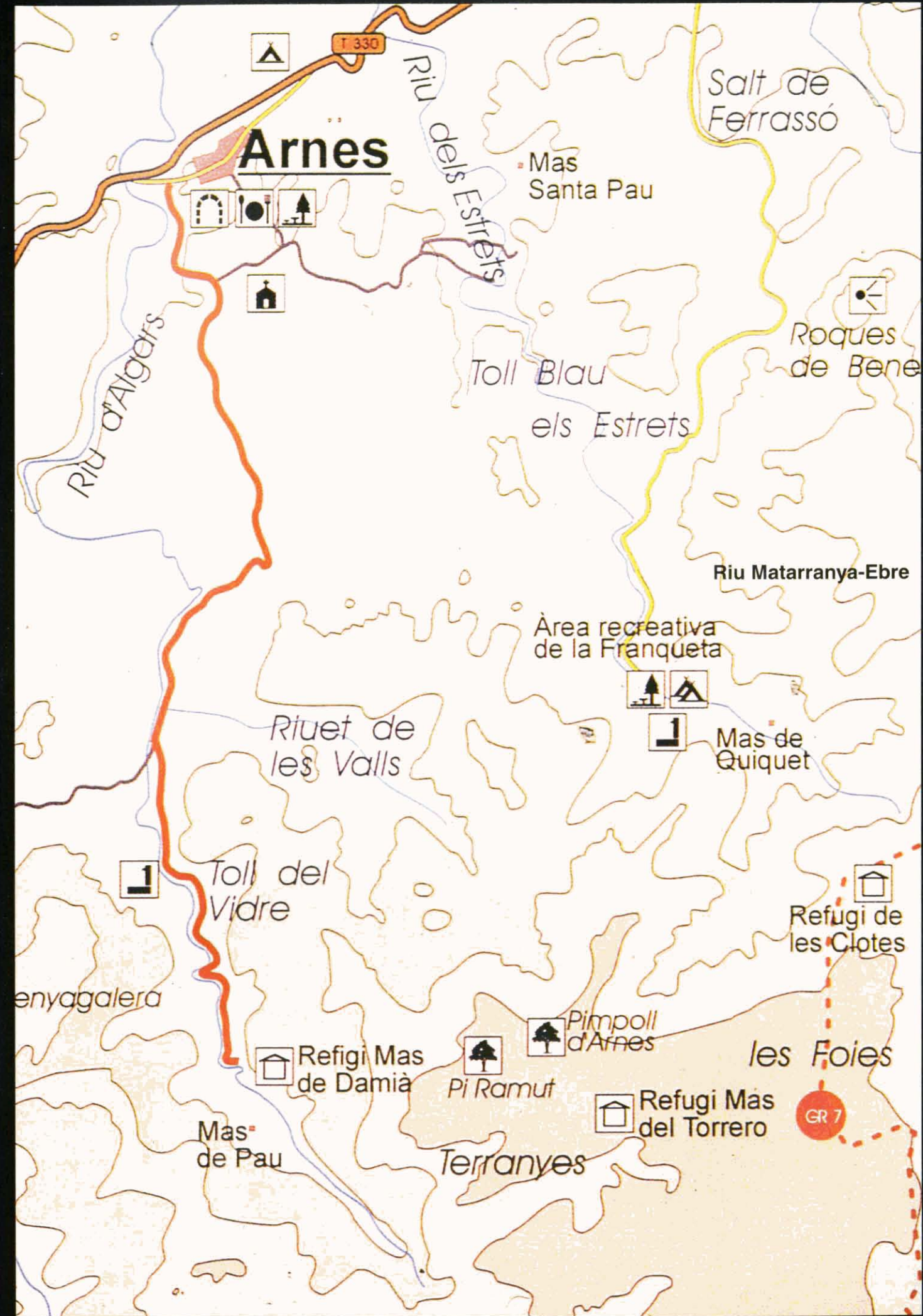
Itinerari núm. 5

Anada a l'inici de la Via Verda. Se surt d'Arnes en direcció a la cruïlla de la carretera de Tortosa, que cal creuar seguint la indicació del camí a seguir, gràcies als pals indicadors que trobareu a cada cruïlla, mentre passem pels plans d'Arnes. Als 3 kms. es deixa la pista asfaltada, continuant entre bosc fins arribar a l'aiguabarreig dels rius Algars i Estrets, que es passen a gual si el corrent ho permet. Tot seguit el camí



XC

La via verda





Kildo Carreté

La vila d'Arnes, capdavantera del turisme a la Terra Alta



Sant Roc KC



Cal Badat KC



Les Valletes KC



Lo Corral KC



Lo Celler



La Premsa



Hort de Fortunyó



Cal Gorro KC

puja fort, deixant un mas amb corrallisses a l'esquerra, i poc més enllà creuarem la carretera que va a Lledó. Estem ben a prop del viaducte sobre el riu Algars, imponent obra d'arquitectura ferroviària i actualment en vies d'habilitació per passar-hi la Via Verda en direcció a Alcanyís. Ben a prop i damunt de la carretera es troba l'antiga estació del F.C. Arnes-Lledó. Si voleu seguir per la Via Verda, al decurs de 23 kms. anireu trobant les desballestades estacions d'Orta, Bot, Prat de Comte i El Pinell de Brai, estenent-se la Via Verda fins arribar al pare Ebre, Xerta i Tortosa. El pendent de baixada és constant, fins el riu el recorregut travessa muntanyes i salva barrancs gràcies a l'obra faraònica que forada túnels i alça viaductes fins arribar a l'Ebre. Els terrenys per on discorre el traçat estan solcats per la serralada Prelitoral Catalana, on l'orografia és accidentada a pràcticament tot el recorregut, obligant la via, especialment als seus dos terços (conca de dejecció del riu Canaleta) a un traçat sinuós amb freqüents corbes de radi mínim de 300 m., nombrosos túnels i viaductes i també diversos pendents amb valors sempre inferior a les 19 mil·lèsimes que permeten davallar des de la cota 407 m. sobre el nivell del mar a l'estació d'Arnes-Lledó, a l'estació del Pinell de Brai, amb un ascens intermig fins a la cota màxima de 418 situada al primer túnel del recorregut. L'amplada de plataforma útil és de 3,8 m. o més, als terrenys.

Una informació completa la trobareu al *Butlletí* del C.E.T.A. núm. 31.

Itinerari núm. 6


Anada a Orta de Sant Joan pel camí Vell. A la sortida d'Arnes i abans de passar la bàscula s'inicia aquest camí, que ací està asfaltat fins trobar la carretera que caldrà seguir uns centenars de metres per retrobar novament el nostre camí, una vegada passat damunt el pont del riu dels Estrets. És una pista de terra que travessa els plans d'Arnes. Passada una granja a l'esquerra es creua la carretera que va a Lledó, i tot seguit una granja porcina a la dreta ens indica que anem pel bon camí, que caldrà seguir per l'esquerra a la propera cruïlla. Ja es descobreix Orta i cal seguir sempre per la ruta que hi mena més directament. Es passa primer pel mas del Joaquim. I més enllà unes granges ens indiquen que ja estem a prop del poble, i el nostre camí s'acaba al arribar a les piscines d'Orta, just a la carretera.



KC
Toll Blau



KC
Cami vell d'Orta



KC
Punta del Salt del Barber



KC
Mola dels Biarnets